

Утверждена

(наименование документа об утверждении, включая

наименования органов государственной власти или

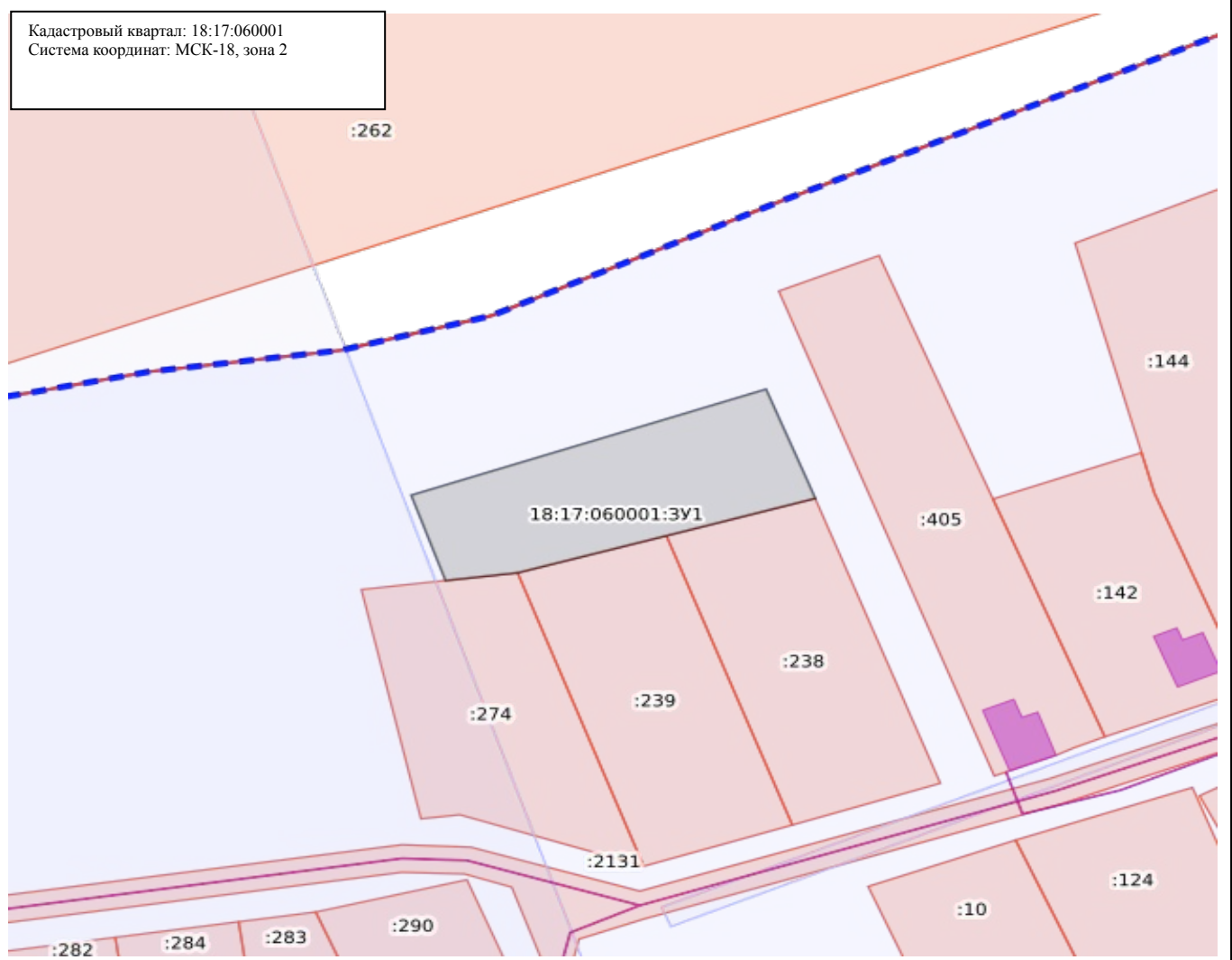
органов местного самоуправления, принявших
решение об утверждении схемы или подписавших
соглашение о перераспределении земельных участков)

от _____ № _____

Схема
расположения земельного участка или земельных участков на кадастровом плане
территории

























Условный номер земельного участка: 18:17:060001:ЗУ1		
Площадь земельного участка: 1719 кв.м.		
Обозначение характерных точек границ	Координаты, м	
	X	Y
1	2	3
1	339206.83	2171763.70
2	339199.17	2171734.89
3	339191.57	2171706.08
4	339190.14	2171692.18
5	339208.96	2171685.93
6	339230.94	2171754.67
7	339210.62	2171762.31

Кадастровый квартал: 18:17:060001
Система координат: МСК-18, зона 2



Масштаб: 1:2500

Условные обозначения:

- | | | | |
|---|---|---|--|
|  | Государственная граница Российской Федерации |  | Территория опережающего развития |
|  | Границы между субъектами Российской Федерации |  | Зоны территориального развития Российской Федерации |
|  | Границы муниципальных образований |  | Игровая зона |
|  | Границы населённых пунктов |  | Лесничество |
|  | Кадастровые кварталы |  | Утвержденный проект межевания территории |
|  | Сооружения |  | Границы территории, в отношении которой устанавливается публичный сервитут |
|  | Объекты незавершенного строительства |  | Байкальская природная территория и ее экологические зоны |
|  | Здания |  | Территория, в отношении которой принято решение о резервировании земель для государственных и муниципальных нужд |
|  | Земельные участки |  | Образуемые ЗУ |
|  | Зоны с особыми условиями использования территории | | |
|  | Территориальная зона | | |
|  | Территория объекта культурного наследия | | |
|  | Особо охраняемая природная территория | | |
|  | Особая экономическая зона | | |
|  | Охотничьи угодья | | |